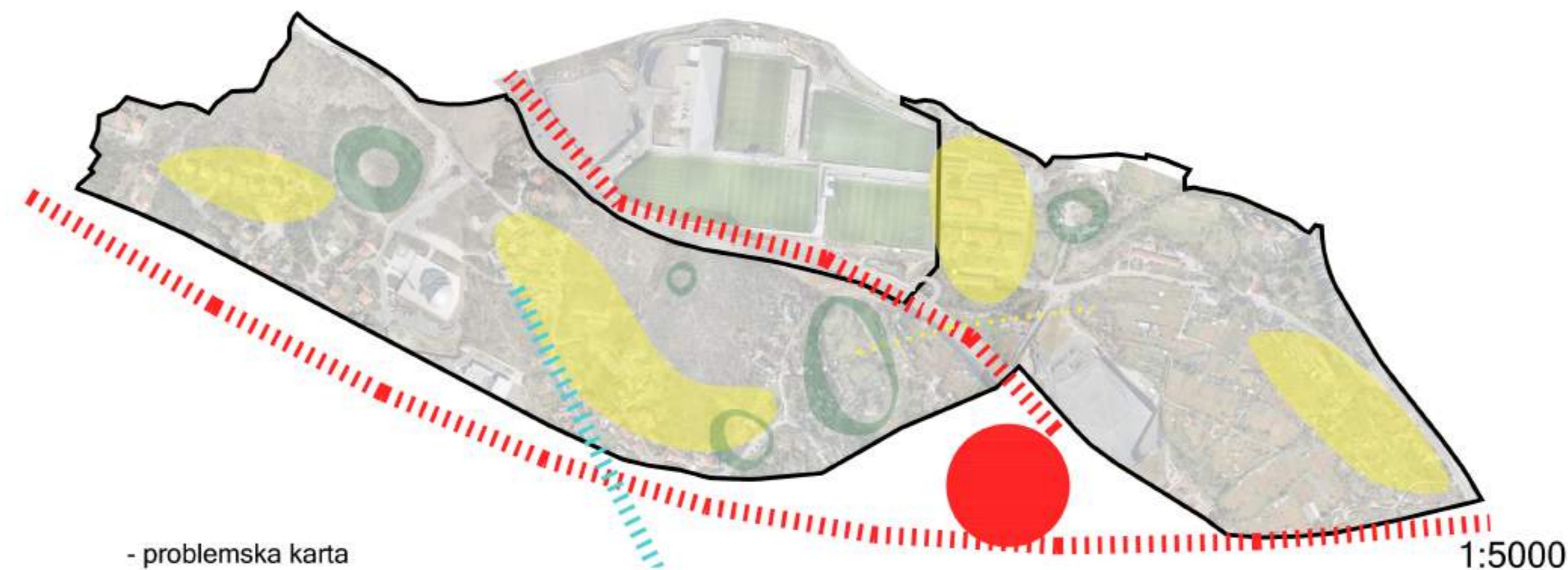


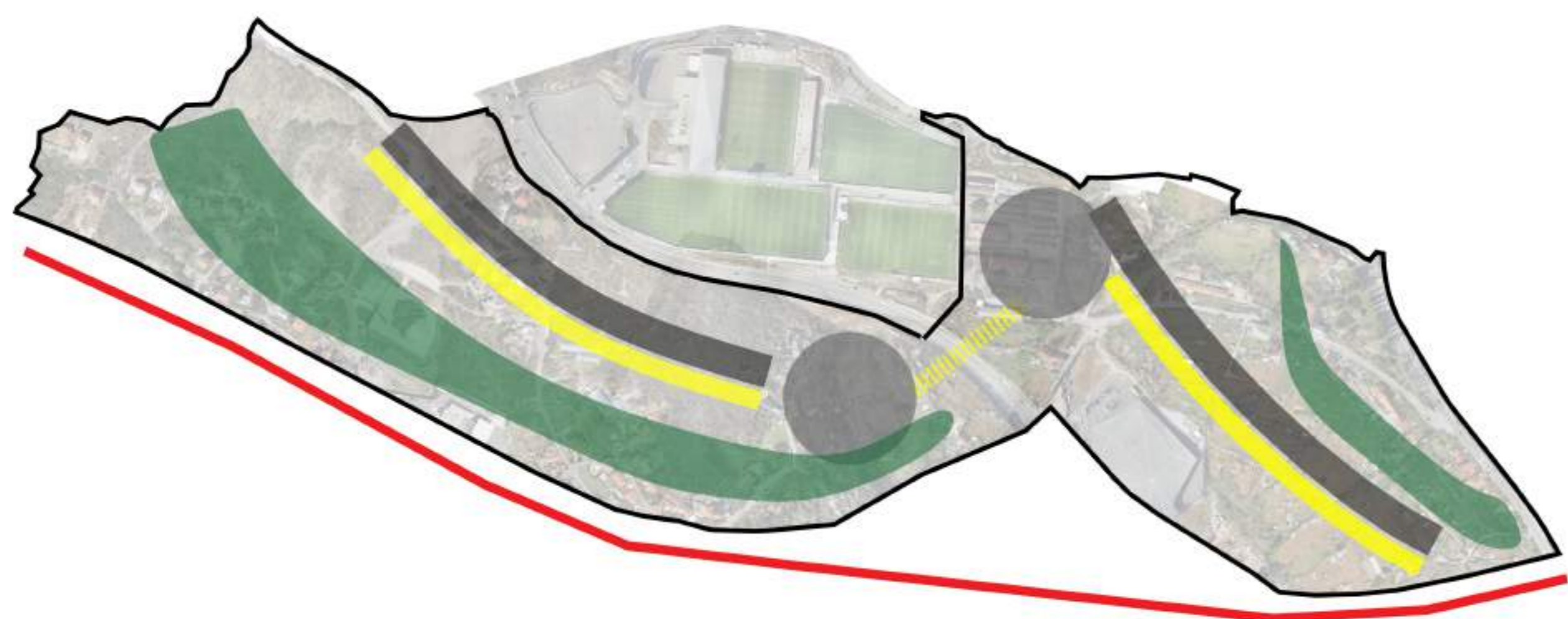
- analiza lokacije

- vrtače
- atraktivna lokacija s pogledom na Kvarner
- dobra cestovna povezanost sa gradom i susjedstvom
- moгуćnost prometne povezanosti preko Ivekovićeve ulice sa zapadnim dijelom grada
- zatečena struktura gradnje ne odgovara budućoj strukturi gradskog centra
- blizina stadiona
- Islamski centar
- Mogućnost povezivanja sa jugo-zapadnim dijelom grada preko Ivekovićeve ulice
- visinske razlike
- visinska ograničenja zbog uzlijetanja helikoptera



- problemska karta

- neprimjerena izgrađenost
- brze prometnice
- nepostojeća pješačka veza između zone K2-1 i K2-2
- potrebno prometno spajanje na Ivekovićevo ulicu ispod zaobilaznice
- heliiodrom
- vrtače



- konceptijska rješenja

- boulevard - glavna gradska ulica - promet
- parkovno zelenilo
- glavna gradska ulica- pješak
- glavni gradski centri

Značenje ime RUJEVICA... RUJEVIT - RUJ, RUJEVICA
 Rujevit je prastari balkanski sedmoglavni bog koji je oličenje sunca odnosno sedam toplih mjeseci. U korjenu imena ovog boga je zapostavljena stara riječ "rujan", što znači tamnocrven. U nekim slavenskim govorima riječi "rujevit" i "rujovit" imaju značenje istog pridjeva.

Ruj znači sunčani vrh. Odatle je i ime Rujevici jer su njena brda u većini godine osunčana. Rujan upravo znači tamnocrven a znamo da je na Rujevici zemlja u nekim predjelima upravo te boje.

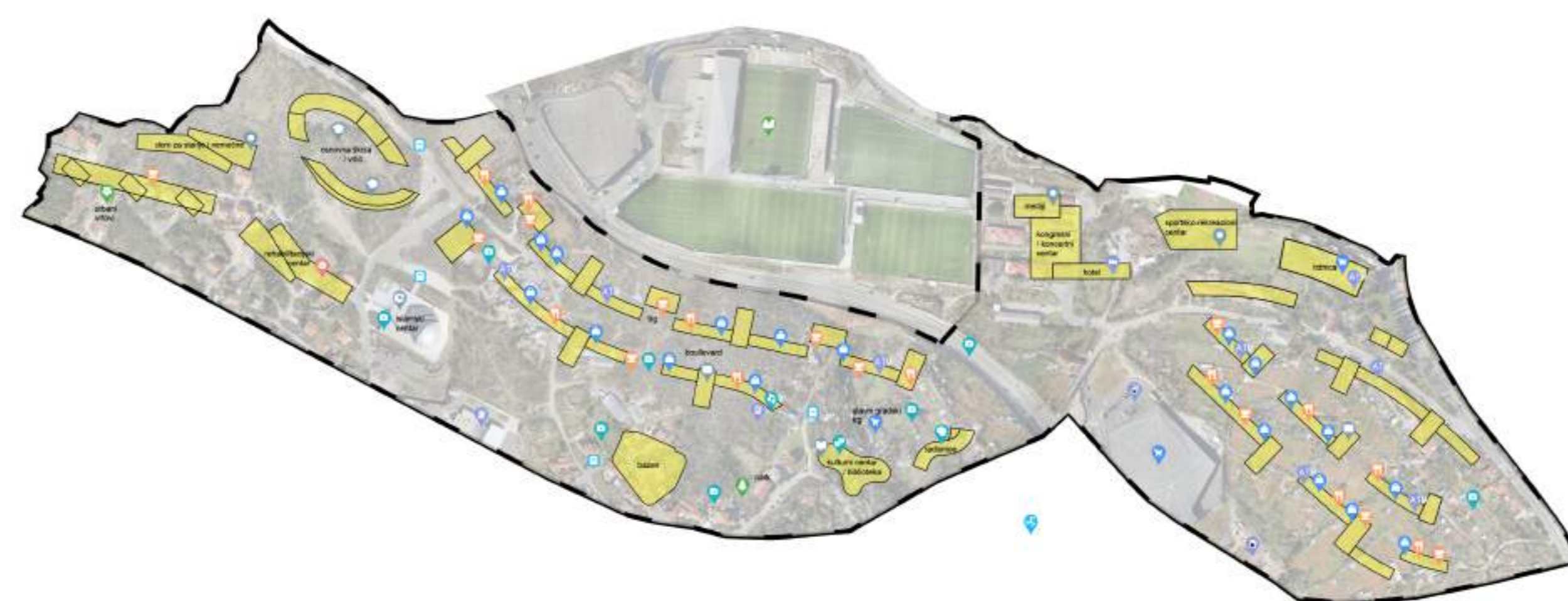
Rujevica je deminutiv od prastarog boga Rujevita.

Sve gradske ulice i trgovi, kao i javno zelenilo međusobno su povezani pješačkim prolazima

Glavne gradske ulice su longitudinalne, kontinuirane - s manjim trgovima s kojih se pruža pogled na Kvarner

Zonu "bukobrana" pretvoriti u atrakciju - bukobrani kao infrastrukturne zgrade (sakupljanje kišnice koja se može koristiti za različite potrebe u samom sekundarom centru , ali i šire (iskoristiti vodu koja besplatno pada)

Otvoreni prostori projektirani tako da kišnica služi za fontane, igru, bazene, napajanje vrtova



- mikrozoniranje

- | | | | | | | | |
|-------------|---------------|-------------------------|----------|------------------------|-----------------|---------|------------|
| Restoran | Trgovina | Dom zdravlja | Musika | Parking | Polje | Vrtovi | Heliiodrom |
| Kafec | Shopping mall | Ljekarna | Teatar | Parking privatni | Knjižnica | Park | Bus |
| Kafet bar | | Rehabilitacijski centar | Učilište | Hotel | Javni WC | Stadion | |
| Vinska loza | | | Učilište | Banka | Stupa | | |
| | | | | ATM | Čilva | | |
| | | | | Benfakna postaja | TV | | |
| | | | | Električni aut postaja | Islamski centar | | |

prijedlog javnog gradskog prijevoza

