


Koncepcija razvoja nove generacije prostornih planova, te sustava ePlanovi



DANI ARHITEKATA 7.0 / 19. - 22. travnja 2023. /

Propisi

- Zakon o prostornom uređenju (Narodne novine broj 153/13, 65/17, 114/18, 39/19 i 98/19 – potrebna izmjena zakona)
- Pravilnik o prostornim planovima – novi pravilnik

Razvoj (reforma) sustava prostornog planiranja

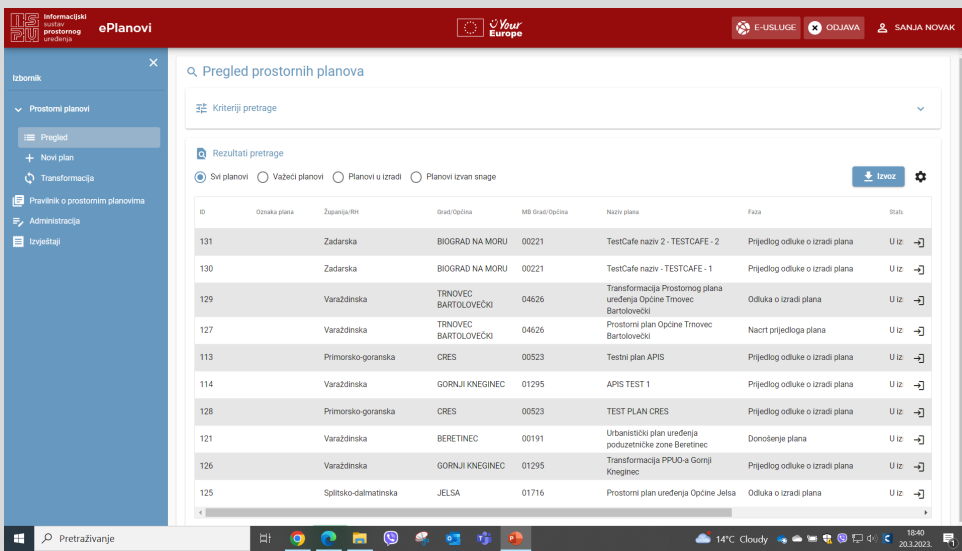
Sustav za provođenje
postupka izrade i donošenja
prostornog plana

(DMS) Document management system

ePlanovi

Sustav za izradu nacrt
prijedloga
prostornog plana
(GIS) Geographic information system

ePlanovi - editor



Informacijski sustav prostornog uređenja ePlanovi

Pretraživanje

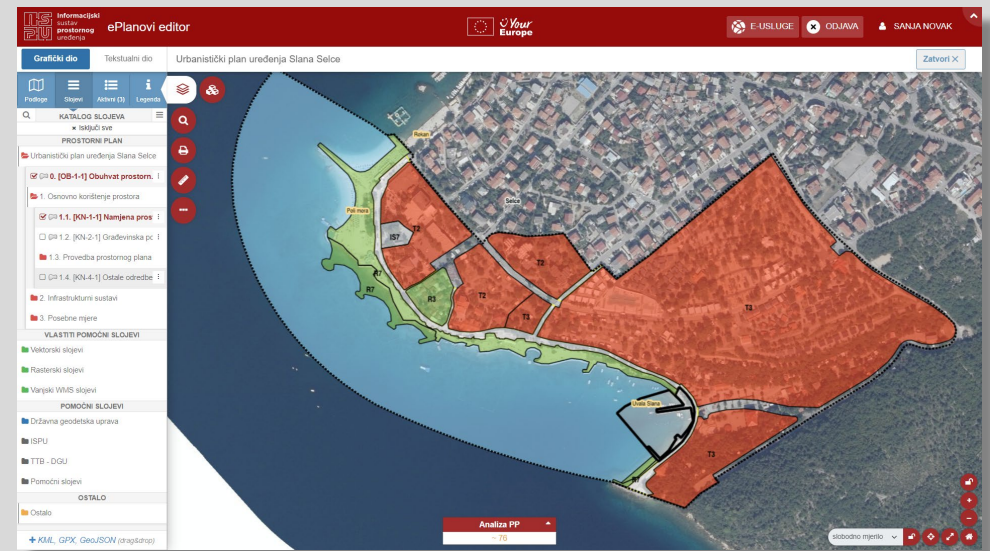
Pregled prostornih planova

Kriteriji pretrage

Rezultati pretrage

Svi planovi Važeni planovi Planovi u izradi Planovi izvan snage

ID	Oznaka plana	Županija/MT	Grad/Općina	MB Grad/Općina	Naziv plana	Faza	Status
131	Zadarska	BIOGRAD NA MORU	00221		TestCafe naziv 2 - TESTCAFE - 2	Prijedlog odluke o izradi plana	U iz.
130	Zadarska	BIOGRAD NA MORU	00221		TestCafe naziv - TESTCAFE - 1	Prijedlog odluke o izradi plana	U iz.
129	Varaždinska	TRNOVEC BARTOLOVECKI	04626		Transformacija Prostornog plana uređenja Općine Trnovec Bartolovečki	Odluka o izradi plana	U iz.
127	Varaždinska	TRNOVEC BARTOLOVECKI	04626		Prostorni plan Općine Trnovec Bartolovečki	Nacrt prijedloga plana	U iz.
113	Primorsko-goranska	CRES	00523		Testni plan APIS	Prijedlog odluke o izradi plana	U iz.
114	Varaždinska	GORNJI KNEGINEC	01295		APIS TEST 1	Prijedlog odluke o izradi plana	U iz.
128	Primorsko-goranska	CRES	00523		TEST PLAN CRES	Prijedlog odluke o izradi plana	U iz.
121	Varaždinska	BERETINEC	00191		Urbanistički plan uređenja poduzetničke zone Beretinec	Donošenje plana	U iz.
126	Varaždinska	GORNJI KNEGINEC	01295		Transformacija PPUO-a Gornji Knežinec	Prijedlog odluke o izradi plana	U iz.
125	Splitsko-dalmatinska	JELSA	01716		Prostorni plan uređenja Općine Jelsa	Odluka o izradi plana	U iz.



Informacijski sustav prostornog uređenja ePlanovi editor

Urbanistički plan uređenja Slana Selca

Grafčki dio

KATALOG SLOJEVA

PROSTORNI PLAN

Urbanistički plan uređenja Slana Selca

0. [OB-1-1] Obuhvat prostornog plana

1. Osnovno korištenje prostora

1.1. [KN-1-1] Namjena prostora

1.2. [KN-2-1] Građevinska pc

1.3. Provedba prostornog plana

1.4. [KN-4-1] Ostale odredbe

2. Infrastrukturni sustavi

3. Posebne mjere

VLASTITI POMOĆNI SLOJEVI

Vektorski slojevi

Rastenski slojevi

Varijabilni WMS slojevi

POMOĆNI SLOJEVI

Općinska geodetska uprava

ISPU

TTB - DGU

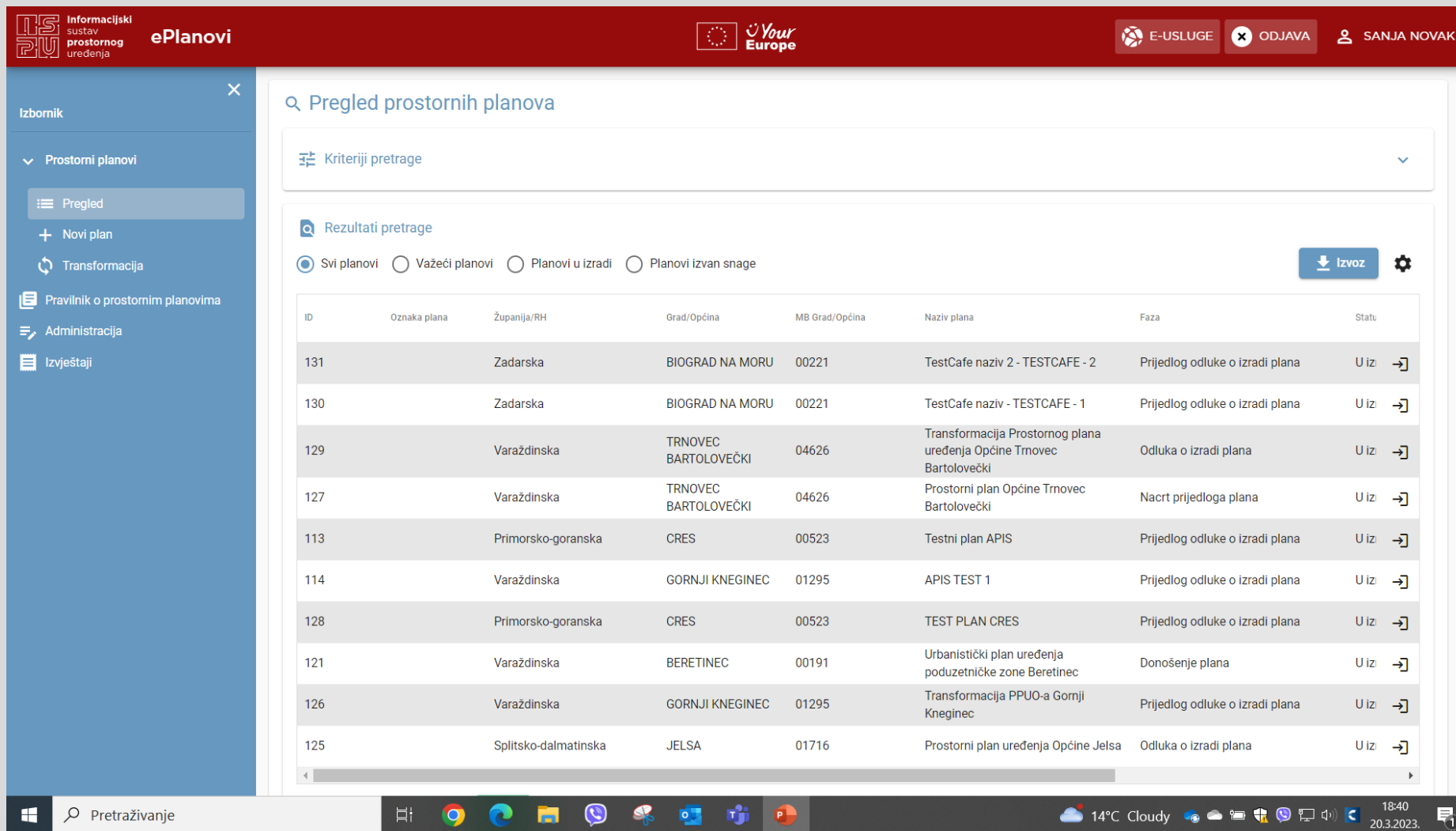
Pomoćni slojevi

OSTALO

Analiza PP

76

Sustav za provođenje postupka izrade i donošenja prostornog plana



The screenshot displays the 'ePlanovi' web application interface. The top navigation bar includes the ISPU logo, the text 'Informacijski sustav prostornoga uređenja', the title 'ePlanovi', and the 'Your Europe' logo. On the right side of the header, there are buttons for 'E-USLUGE', 'ODJAVA', and a user profile for 'SANJA NOVAK'.

The main content area is titled 'Pregled prostornih planova'. It features a search bar with the text 'Pregled prostornih planova' and a 'Kriteriji pretrage' dropdown menu. Below the search bar, there are radio buttons for filtering results: 'Svi planovi' (selected), 'Važeći planovi', 'Planovi u izradi', and 'Planovi izvan snage'. There are also buttons for 'Izvoz' and a settings icon.

The search results are presented in a table with the following columns: ID, Oznaka plana, Županija/RH, Grad/Općina, MB Grad/Općina, Naziv plana, Faza, and Statu. The table contains 12 rows of data, each representing a different spatial plan.

ID	Oznaka plana	Županija/RH	Grad/Općina	MB Grad/Općina	Naziv plana	Faza	Statu
131		Zadarska	BIOGRAD NA MORU	00221	TestCafe naziv 2 - TESTCAFE - 2	Prijedlog odluke o izradi plana	U izi →
130		Zadarska	BIOGRAD NA MORU	00221	TestCafe naziv - TESTCAFE - 1	Prijedlog odluke o izradi plana	U izi →
129		Varaždinska	TRNOVEC BARTOLOVEČKI	04626	Transformacija Prostornog plana uređenja Općine Trnovec Bartolovečki	Odluka o izradi plana	U izi →
127		Varaždinska	TRNOVEC BARTOLOVEČKI	04626	Prostorni plan Općine Trnovec Bartolovečki	Nacrt prijedloga plana	U izi →
113		Primorsko-goranska	CRES	00523	Testni plan APIS	Prijedlog odluke o izradi plana	U izi →
114		Varaždinska	GORNJI KNEGINEC	01295	APIS TEST 1	Prijedlog odluke o izradi plana	U izi →
128		Primorsko-goranska	CRES	00523	TEST PLAN CRES	Prijedlog odluke o izradi plana	U izi →
121		Varaždinska	BERETINEC	00191	Urbanistički plan uređenja poduzetničke zone Beretinec	Donošenje plana	U izi →
126		Varaždinska	GORNJI KNEGINEC	01295	Transformacija PPUO-a Gornji Kneginec	Prijedlog odluke o izradi plana	U izi →
125		Splitsko-dalmatinska	JELSA	01716	Prostorni plan uređenja Općine Jelsa	Odluka o izradi plana	U izi →

The bottom of the screenshot shows a Windows taskbar with the search bar containing 'Pretraživanje', several application icons, and a system tray showing the time as 18:40 on 20.3.2023 and the weather as 14°C Cloudy.

Sustav za provođenje postupka izrade i donošenja prostornog plana

Aplikacija je u web okruženju dostupna je sa svih računala bez ograničenja!

Pristupa se putem NIAS (Nacionalni identifikacijski i autentifikacijski sustav), te je prijava omogućena poslovnim karticama (AKD) sukladno EIDAS uredbi EU.

Svi planeri (članovi komore arhitekata) imaju poslovne kartice komore.

Predviđeno je da sustav ePlanovi ima povezivanje na GSB (Government Service Bus), tj. podaci su dostupni putem državne informacijske infrastrukture svim aplikacija i tijelima javne uprave sukladno Zakonu o državnoj informacijskoj infrastrukturi (Narodne novine broj 92/2014).

Sustav za provođenje postupka izrade i donošenja prostornog plana

Postupak izrade i donošenja prostornih planova propisan je odredbama Zakona o prostornom uređenju od članka 81. do članka 113.

U sustav su integrirane 4 grupe postupaka:

1. Izrada i donošenje prostornog plana
2. Izrada i donošenje izmjene i dopune prostornog plana
3. Transformacija prostornog plana
4. Stavljanje izvan snage prostornog plana

Pod pojmom prostornog plana smatraju se prostorni planovi svih razine (državna, županijska, lokalna)

Sustav za provođenje postupka izrade i donošenja prostornog plana

Postupak je podijeljen u 7 faza:

1. Prijedlog odluke o izradi plana - prijedlog odluke, prikupljanje prethodnih mišljenja
2. Odluka o izradi plana
3. Nacrt prijedloga plana – prikupljanje zahtjeva za izradu, stručna rješenja, nacrt plana
4. Prijedlog plana za javnu raspravu i javna rasprava
5. Nacrt konačnog prijedloga plana
6. Konačni prijedlog plana – konačni prijedlog, mišljenje zavoda, suglasnost Ministarstva
7. Donošenje plana

U aplikaciji će biti integrirano više od 100 obrazaca i više od 500 raznih metapodataka.

Obrazac F21-02A

Na temelju članka 86. Zakona «prostorno_zakon_ostatak», u daljnjem tekstu: Zakon, te «PT_osnova_za_odluku», «PT_naziv» na «Odluka_o_izradi_sjednica_broj», sjednici održanoj «Odluka_o_izradi_datum» godine donosi

Odluku o «PP_vrsta_postupka_D» «PP_vrsta_postupka_dod» «PP_Naziv_G»

Opće odredbe

Članak 1.

Donosi se odluka o «PP_vrsta_postupka_D» «PP_vrsta_postupka_dod» «PP_Naziv_G», u daljnjem tekstu: Odluka.

Donošenjem ove Odluke započinje «PP_vrsta_postupka_KR_N» «PP_vrsta_postupka_dod» «PP_Naziv_G» («PP_glasnik_vazeci_stari»), u daljnjem tekstu: «PP_vrsta_postupka_plana».

Nositelj «PP_vrsta_postupka_G» «PP_vrsta_postupka_dod» Plana je «NI_organizacija_raz_2», «NI_naziv_raz_1», «NI_naziv_raz_2», «NI_naziv_raz_3», u daljnjem tekstu: Nositelj izrade.

Odgovorna osoba Nositelja izrade je čelnik tijela iz stavka 3. ovoga članka.

Pravna osnova za «PP_vrsta_postupka_A» «PP_vrsta_postupka_dod» Plana

Članak 2.

«PP_vrsta_postupka_KR_N» «PP_vrsta_postupka_dod» Plana temelji se na odredbama članka 86. do članka 112. Zakona, a u skladu s odredbama Pravilnika «prostorno_pravilnik_1_ostatak», u daljnjem tekstu: Pravilnik i ostalim važećim propisima iz područja prostornog uređenja.

U skladu s člankom 86. Zakona na Prijedlog odluke o «PP_vrsta_postupka_D» «PP_vrsta_postupka_dod» Plana sukladno posebnim propisima kojima se uređuje zaštita okoliša i prirode pribavljeno je:

- «NT_okolis_akt_naziv», KLASA: «NT_okolis_akt_klasa», URBROJ: «NT_okolis_akt_urbroj» od «NT_okolis_akt_datum» godine, koje je izdalo nadležno tijelo za zaštitu okoliša i prirode: «TableStart:NT_okolis_popis»«NT_okolis_organizacija_raz_1», «NT_okolis_organizacija_raz_2», «NT_okolis_naziv»«TableEnd:NT_okolis_popis»

Razlozi «PP_vrsta_postupka_G» «PP_vrsta_postupka_dod» Plana, ciljevi i programska polazišta

Članak 3.

Ovom odlukom određuju se razlozi, ciljevi i programska polazišta u okviru kojih se određuju prostorno planska rješenja u postupku «PP_vrsta_postupka_G» «PP_vrsta_postupka_dod» Plana.

Razlozi za «PP_vrsta_postupka_A» «PP_vrsta_postupka_dod» Plana su sljedeći:

A. Usklađenost sa zakonskim i podzakonskim okvirom

1. Zakonska obveza «PP_vrsta_postupka_G» «PP_vrsta_postupka_dod» Plana i usklađenje sa Zakonom «Odluka_o_izradi_usklađenost_A1»
2. Usklađenje s planom više razine «Odluka_o_izradi_usklađenost_A2»

KLASA: «Odluka_o_izradi_klasa», URBROJ: «Odluka_o_izradi_urbroj» Stranica 1 od 3 ID: «PP_ID»

3. Usklađenje s planom šireg područja iste razine «Odluka_o_izradi_usklađenost_A3»

B. Određivanje novih prostorno planskih rješenja

«Odluka_o_izradi_usklađenost_B»

Razlozima za «PP_vrsta_postupka_A» «PP_vrsta_postupka_dod» Plana određuju se ujedno i osnovni ciljevi i programska polazišta za «PP_vrsta_postupka_A» «PP_vrsta_postupka_dod» Plana koji trebaju omogućiti:

- «Odluka_o_izradi_ciljevi_polazista»

Obuhvat «PP_vrsta_postupka_dod» Plana

Članak 4.

«Odluka_o_izradi_obuhvat_plana»

Sažeta ocjena stanja u obuhvatu «PP_vrsta_postupka_dod» Plana

Članak 5.

Ocjena stanja u obuhvatu «PP_vrsta_postupka_dod» Plana proizlazi iz:

- «Odluka_o_izradi_ocjena_stanja»

Popis sektorskih strategija i drugih dokumenata u skladu s kojima se utvrđuju zahtjevi za «PP_vrsta_postupka_A» «PP_vrsta_postupka_dod» Plana

Članak 6.

Sektorske strategije, planovi, studije i drugi dokumenti doneseni na temelju posebnih propisa koji sadrže strateška usmjerenja te programi i planovi pojedinih sektora od utjecaja za izradu Plana u skladu s kojima javnopravna tijela utvrđuju zahtjeve za izradu Plana su:

- «Odluka_o_izradi_JPT_dokumenti»

Stručna rješenja za «PP_vrsta_postupka_A» «PP_vrsta_postupka_dod» Plana

Članak 7.

«Odluka_o_izradi_struorna_rjesenja»

Popis javnopravnih tijela određenih posebnim propisima, koja daju zahtjeve za «PP_vrsta_postupka_A» «PP_vrsta_postupka_dod» Plana iz područja svog djelokruga, te drugih sudionika i korisnika prostora koji trebaju sudjelovati u «PP_vrsta_postupka_D» «PP_vrsta_postupka_dod» Plana

Članak 8.

Poziv na dostavu zahtjeva za «PP_vrsta_postupka_A» «PP_vrsta_postupka_dod» Plana uputit će se sljedećim javnopravnim tijelima:

1. «TableStart:JPT_popis»«JPT_naziv», «JPT_adresa»«TableEnd:JPT_popis»

Poziv na dostavu zahtjeva za «PP_vrsta_postupka_A» «PP_vrsta_postupka_dod» Plana uputit će se i sljedećim pravnim osobama:

1. «TableStart:PO_popis»«PO_naziv», HR-«PO_postanski_broj» «PO_naselje_RPJ_naziv», «PO_ulica_RPJ_naziv» «PO_kucni_broj»«TableEnd:PO_popis»

KLASA: «Odluka_o_izradi_klasa», URBROJ: «Odluka_o_izradi_urbroj» Stranica 2 od 3 ID: «PP_ID»

Rok za dostavu zahtjeva je «Poziv_zahjevni_rok_dostave» dana od zaprimanja poziva za dostavu zahtjeva.

Ukoliko javnopravno tijelo odnosno pravna osoba ne dostavi zahtjeve u roku iz prethodne alineje, smatra se da zahtjeva nema.

Zahtjevi za «PP_vrsta_postupka_A» «PP_vrsta_postupka_dod» Plana dostavljaju se na sljedeći način:

- «Poziv_zahjevni_nacin_dostave»

Dinamika s fazama «PP_vrsta_postupka_G» «PP_vrsta_postupka_dod» Plana

Članak 9.

Za «PP_vrsta_postupka_A» «PP_vrsta_postupka_dod» Plana određuju se dinamika i faze «PP_vrsta_postupka_G» «PP_vrsta_postupka_dod» Plana kako slijedi:

«Odluka_o_izradi_faze_rokovi»

Izvori financiranja «PP_vrsta_postupka_G» «PP_vrsta_postupka_dod» Plana

Članak 10.

«Odluka_o_izradi_financiranje»

Druga pitanja značajna za «PP_vrsta_postupka_A» «PP_vrsta_postupka_dod» Plana

Članak 11.

«Odluka_o_izradi_druga_pitanja»

Prijelazne i završne odredbe

Članak 12.

«Odluka_o_izradi_prijelazne»

Članak 13.

Ova Odluka stupa na snagu «Odluka_o_izradi_stupanje_rok» dana od dana objave u službenom glasniku.

KLASA: «Odluka_o_izradi_klasa»

URBROJ: «Odluka_o_izradi_urbroj»

«PT_mjesto», «Odluka_o_izradi_datum» godine

«PT_POTPISNIK_FUNKCIJA»

«PT_potpisnik_titula_ispred» «PT_potpisnik_ime»

«PT_potpisnik_prezime» «PT_potpisnik_titula_iza»

KLASA: «Odluka_o_izradi_klasa», URBROJ: «Odluka_o_izradi_urbroj» Stranica 3 od 3 ID: «PP_ID»

U aplikaciji će biti integrirano više od 100 obrazaca i više od 500 raznih metapodataka.

Obrazac F21-02A

Na temelju članka 86. Zakona o prostornom uređenju (Narodne novine broj 153/13, 65/17, 114/18, 39/19 i 98/19), u daljnjem tekstu: Zakon, te članka 31. Statuta Općine Trnovec Bartolovečki, Općinsko vijeće na 45. sjednici održanoj 21.03.2023. godine donosi

Odluku o izradi Prostornog plana uređenja Općine Trnovec Bartolovečki

Opće odredbe

Članak 1.

Donosi se odluka o izradi Prostornog plana uređenja Općine Trnovec Bartolovečki, u daljnjem tekstu: Odluka.

Donošenjem ove Odluke započinje postupak izrade i donošenja Prostornog plana uređenja Općine Trnovec Bartolovečki (Službeni vjesnik Varaždinske županije broj 22/00, 03/02, 06/05, 28/12, 64/20 i 71/20), u daljnjem tekstu: Plan.

Nositelj izrade Plana je Općina Trnovec Bartolovečki, Jedinstveni upravni odjel, u daljnjem tekstu: Nositelj izrade.

Odgovorna osoba Nositelja izrade je čelnik tijela iz stavka 3. ovoga članka.

Pravna osnova za izradu Plana

Članak 2.

Postupak izrade i donošenja Plana temelji se na odredbama članaka 86. do članka 112. Zakona, a u skladu s odredbama Pravilnika o prostornim planovima (Narodne novine broj xx/xx), u daljnjem tekstu: Pravilnik i ostalim važećim propisima iz područja prostornog uređenja.

U skladu s člankom 86. Zakona na Prijedlog odluke o izradi Plana sukladno posebnim propisima kojima se uređuje zaštita okoliša i prirode pribavljeno je:

- Mišljenje sukladno posebnim propisima kojima se uređuje zaštita okoliša i prirode, KLASA: 123-4-23-6, URBROJ: 2186-03-23-6 od 27.01.2023. godine, koje je izdalo nadležno tijelo za zaštitu okoliša i prirode: Varaždinska županija, Upravni odjel za poljoprivredu i zaštitu okoliša

Razlozi izrade Plana, ciljevi i programska polazišta

Članak 3.

Ovom odlukom određuju se razlozi, ciljevi i programska polazišta u okviru kojih se određuju prostorno planska rješenja u postupku izrade Plana.

Razlozi za izradu Plana su sljedeći:

A. Usklađenost sa zakonskim i podzakonskim okvirom

1. Zakonska obveza izrade Plana i usklađenje sa Zakonom

Obveza izrade i donošenja Plana propisana je odredbom članka 1223. Zakona, a ovlaštenje za donošenje Plana sadržano je u odredbi članka 123. stavka 1. Zakona.

Postupak izrade i donošenja Plana provodi se sukladno Zakonu, Uredbi o određivanju građevina, drugih zahvata u prostoru i površina državnog i područnog (regionalnog) značaja (Narodne novine broj 37/14 i 154/14), Uredbi o informacijskom sustavu prostornog uređenja (Narodne novine broj 115/15), Pravilniku o prostornim planovima (Narodne novine broj

- [NAVESTI STUDIJE I DRUGE SEKTORSKE DOKUMENTE I PLANOVE]

Stručna rješenja za izradu Plana

Članak 7.

Stručna rješenja izrađuje stručni izrađivač Plana u suradnji s nositeljem izrade u skladu sa zahtjevima sektorskih strategija, planova, studija i drugih dokumenata.

Stručni izrađivač Plana u suradnji s nositeljem izrade može tijekom izrade, ako je to potrebno, izraditi ili koordinirati izradu stručnih podloga, varijantnih rješenja i drugih podloga koje će izrađivati osobe registrirane za obavljanje stručnih poslova prostornog uređenja, znanstvene institucije i/ili druge stručne osobe.

Stručni izrađivač Plana u suradnji s nositeljem izrade tijekom izrade Plana tumači i usklađuje podatke iz sektorskih strategija, planova, studija i drugih dokumenata te zahtjeve koji iz njih proizlaze u slučaju njihove neusklađenosti sa Zakonom ili drugim propisom ili njihove netočnosti ili neodređenosti.

Popis javnopravnih tijela određenih posebnim propisima, koja daju zahtjeve za izradu Plana iz područja svog djelokruga, te drugih sudionika i korisnika prostora koji trebaju sudjelovati u izradi Plana

Članak 8.

Poriziv na dostavu zahtjeva za izradu Plana uputit će se sljedećim javnopravnim tijelima:

1. Županijska uprava za ceste Varaždinske županije, HR-42000 Varaždin, Ljudevita Gaja 4
2. Državni inspektorat, Područni ured Varaždin, Služba za nadzor zaštite na radu, HR-42000 Varaždin, Ankice Opolski 2
3. HŽ Infrastruktura d.o.o., Sektor za razvoj, pripremu i provedbu investicija i EU fondova, HR-10000 Zagreb, Mihanovićeva 12
4. IVKOM-VODE d.o.o., HR-42240 Ivanec, Vladimira Nazora 96b
5. Hrvatske vode, VGO za Muru i gornju Dravu, HR-42000 Varaždin, Međimurska 26b
6. Hrvatske vode, VGO za gornju Savu, HR-10000 Zagreb, Ulica grada Vukovara 271
7. HRVATSKI TELEKOM d.d., Odjel za energetiku i mrežnu infrastrukturu, HR-10000 Zagreb, Slavonska avenija 6/VI
8. HRVATSKI TELEKOM d.d., Regija 1 Sjever, HR-10000 Zagreb, Slavonska avenija 6/8
9. HRVATSKI TELEKOM d.d., HR-10000 Zagreb, Radnička cesta 21
10. OT-OPTIMA TELEKOM d.d., HR-10000 Zagreb, Bani 75a
11. A1 HRVATSKA d.o.o., HR-10000 Zagreb, Vrtni put 1
12. TELE2 d.o.o., HR-10000 Zagreb, Josipa Marohnića 1
13. METRONET TELEKOMUNIKACIJE d.d., HR-10000 Zagreb, Ulica Grada Vukovara 269/d
14. Hrvatska regulatorna agencija za mrežne djelatnosti, HR-10110 Zagreb, Ulica Roberta Frangeša Mihanovića 9
15. Hrvatske šume d.o.o., Uprava šuma Podružnica Koprivnica, HR-48000 Koprivnica, Ivana Meštrovića 28
16. Hrvatske šume d.o.o., Direkcija Zagreb, HR-10000 Zagreb, Ulica kneza Branimira 1
17. Ministarstvo unutarnjih poslova, Policijska uprava varaždinska, Odjel za sigurnost cestovnog prometa, HR-42000 Varaždin, Milčetićeva 10
18. Državni inspektorat, Područni ured Varaždin, Sanitarna inspekcija, HR-42000 Varaždin, Stanka Vraza 4

- posebna obavijest o javnoj raspravi
- javna rasprava
- izrada izvješća o javnoj raspravi

FAZA III

- izrada Nacrta konačnog prijedloga Plana
- postupak utvrđivanja Konačnog prijedloga Plana
- postupak donošenja Plana
- objava Plana

Izvori financiranja izrade Plana

Članak 10.

Sredstva za izradu Plana osigurana su u proračunu za 2023. godinu i projekcijama za 2024. i 2025. godinu, na pozicijama A12345.

Druga pitanja značajna za izradu Plana

Članak 11.

Međunarodne obveze u postupku izrade i donošenja Plana koordinira nositelj izrade s Ministarstvom nadležnim za vanjske i europske poslove i Ministarstvom nadležnim za zaštitu okoliša i prirode.

U svrhu osiguranja usklađenosti i koordinacije planiranja morskog područja, osim priobalnih voda, u podregiji Jadransko more Republika Hrvatska surađivat će s drugim državama članicama Europske unije i s državama koje nisu članice Europske unije, a koja suradnja ne utječe na suverena prava i jurisdikciju Republike Hrvatske.

Paralelno s postupkom izrade i donošenja Plana provodi se postupak glavne ocjene prihvatljivosti za ekološku mrežu i strateške procjene utjecaja Plana na okoliš.]

Za potrebe stručnog praćenja izrade Plana po pojedinim resorima, osnovat će se međuresorna radna skupina, a za što se zadužuje nositelj izrade.

Prijelazne i završne odredbe

Članak 12.

Ovdje su upisane prijelazne i završne odredbe.

Članak 13.

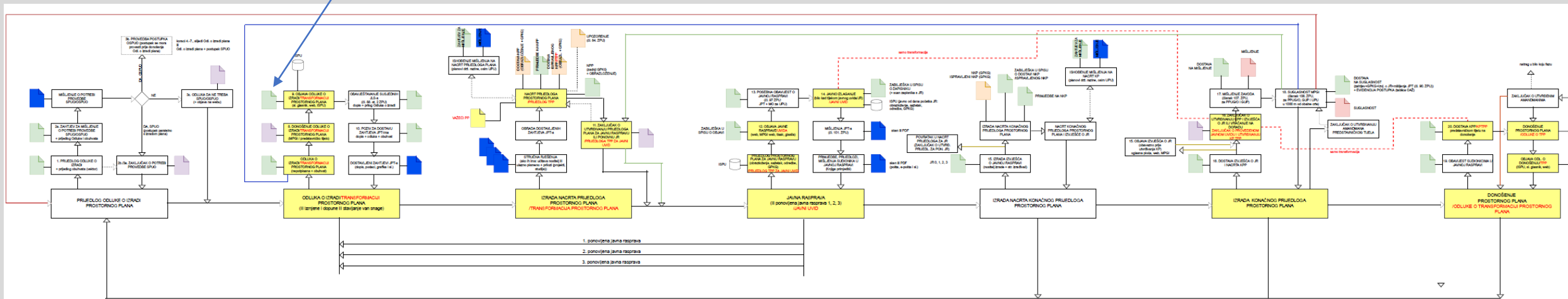
Ova Odluka stupa na snagu 12. dana od dana objave u službenom glasniku.

KLASA: 123-4-5
URBROJ: 456-7-8-96
Trnovec, 21.03.2023. godine

PREDSJEDNIK OPĆINSKOG VIJEĆA
dr.sc. Dalibor Jurak maig.ing.

U aplikaciji je implementiran proces izrade i donošenja prostornog plana.

Obrazac F21-02A



Važna poruka:

- ✓ Standardizacija izrade i donošenja prostornog plana (svi u RH isto)
- ✓ Transparentnost postupka (vidljivost u svim fazama)

Sustav za provođenje postupka izrade i donošenja prostornog plana

U sustav su integrirani putem registra:

1. Nositelji izrade prostornih planova (20 županija i 556 općina i gradova)
2. Svi koordinatori izrade (20 županijskih zavoda)
3. Tijela nadležna za zaštitu okoliša i prirode
4. Sva javnopravna tijela (1480 raznih jedinica JPT-a i ministarstava)
5. Svi stručni izrađivači
6. Svi arhivski primjerci prostornih planova (7986 plana)
7. Sve dozvole izdane putem eDozvole (cca 970.000 predmeta)
8. Sve dozvole skenirane putem sustava eArhiva (cca 6.000.000 stranica)

Sustav za provođenje postupka izrade i donošenja prostornog plana

Sustav je testiran od strane stručnih izrađivača.

Nakon testiranja stručni izrađivači su dostavili primjedbe koje su prihvaćene, te je sustav ispravljen prema primjedbama.

Sustav za izradu nacрта prijedloga prostornog plana

The screenshot displays the ISPU ePlanovi editor interface. The top navigation bar includes the ISPU logo, the text "Informacijski sustav prostornoga uređenja ePlanovi editor", and user information for "SANJA NOVAK". The main interface is titled "Urbanistički plan uređenja Slana Selce".

The left sidebar contains a "KATALOG SLOJEVA" (Layer Catalog) with the following sections:

- PROSTORNI PLAN**
 - Urbanistički plan uređenja Slana Selce
 - 0. [OB-1-1] Obuhvat prostorn. :
 - 1. Osnovno korištenje prostora
 - 1.1. [KN-1-1] Namjena pros. :
 - 1.2. [KN-2-1] Građevinska pc. :
 - 1.3. Provedba prostornog plana
 - 1.4. [KN-4-1] Ostale odredbe. :
 - 2. Infrastrukturni sustavi
 - 3. Posebne mjere
- VLASTITI POMOĆNI SLOJEVI**
 - Vektorski slojevi
 - Rasterski slojevi
 - Vanjski WMS slojevi
- POMOĆNI SLOJEVI**
 - Državna geodetska uprava
 - ISPU
 - TTB - DGU
 - Pomoćni slojevi
- OSTALO**
 - Ostalo

At the bottom of the sidebar, there are options to upload files: "+ KML, GPX, GeoJSON (drag&drop)".

The main map area shows an aerial view of the Slana Selce area with various planning zones overlaid in red and green. Labels on the map include "Rokan", "Selce", "Pol mora", "Uvala Slana", "R7", "R3", "IS7", "T2", "T3", and "T3". A "Zatvori X" button is located in the top right corner of the map area.

At the bottom of the interface, there is a "Analiza PP" button and a scale indicator "slobodno mjerilo" with a zoom level of "~ 76".

Sustav za izradu nacрта prijedloga prostornog plana

U sustav je integriran **Pravilnik o prostornim planovima** po grupama tema:

1. Osnovno korištenje prostora

1.1. Namjena prostora

- 1.1.1. Primarna namjena
- 1.1.2. Sekundarna namjena

1.2. Građevinska područja

1.3. Provedba prostornog plana

- 1.3.1. Pravila provedbe zahvata
- 1.3.2. Smjernice za izradu prostornih planova užih područja
- 1.3.3. Mjere za urbanu sanaciju ili urbanu preobrazbu

1.4. Ostale odredbe (za cijeli obuhvat prostornog plana)

2. Infrastrukturni sustavi

2.1. Prometni sustav

- 2.1.1. Cestovni promet
- 2.1.2. Željeznički promet
- 2.1.3. Pomorski promet
- 2.1.4. Promet unutarnjim vodama
- 2.1.5. Zračni promet

2.2. Komunikacijski sustav

- 2.2.1. Elektronička komunikacijska mreža
- 2.2.2. Sustav veza, odašiljača i radara

2.3. Energetski sustav

- 2.3.1. Nafta i plin
- 2.3.2. Elektroenergetika

2.4. Vodnogospodarski sustav

- 2.4.1. Vodoopskrba i drugo korištenje voda
- 2.4.2. Otpadne i oborinske vode
- 2.4.3. Uređenje vodotoka i voda
- 2.4.4. Melioracijska odvodnja

3. Posebne mjere

3.1. Posebne vrijednosti

- 3.1.1. Zaštićeni dijelovi prirode
- 3.1.2. Kulturna baština
- 3.1.3. Krajobraz
- 3.1.4. Ekološka mreža (Natura 2000)

3.2. Posebna ograničenja

- 3.2.1. Tlo
- 3.2.2. Vode i more
- 3.2.3. Područja posebnih ograničenja
- 3.2.4. Zrak

3.3. Posebni načini korištenja

- 3.3.1. Područja posebnog načina korištenja
- 3.3.2. Područja primjene posebnih mjera uređenja i zaštite

Sustav za izradu nacрта prijedloga prostornog plana

U sustav je integriran **Pravilnik o prostornim planovima** po grupama tema:

Informacijski sustav prostornoga uređenja ePlanovi editor

Tematske skupine

Lociraj kod teme

#	Kod	Oznaka	Naziv	DPPR	SN	Prostorni plan							P	
						DPPR	PPIGP	PPŽ	PPGZ	PPU	GUP	UPU		PPPO
3	KN-1-1-1210	E	Eksploatacija mineralnih sirovina	UPPR: 1, PPIGP: 1	1	E	E							1.0
4	KN-1-1-1220	E2	Eksploatacija ugljikovodika i geotermalnih voda	DPPR: 1, PPIGP: 1	1	E2	E2							1.0
5	KN-1-1-1300		Osobito vrijedno zemljište namijenjeno poljoprivredi	DPPR: 1	2									1.0
6	KN-1-1-1310		Zemljište namijenjeno šumi i šumsko zemljište državnog značaja	DPPR: 1	1									1.0
7	KN-1-1-1321	V1	Površina unutarnjih voda - površina pod vodom	DPPR: 1	1	V1								1.0
8	KN-1-1-1322	V2	Površina unutarnjih voda - površina povremeno pod vodom	DPPR: 1	1	V2								1.0
9	KN-1-1-1331		Površina mora	DPPR: 1	1									1.0
10	KN-1-1-1400	T	Ugostiteljsko-turistička namjena državnog značaja	DPPR: 1	9	T								1.0
11	KN-1-1-1501	H1	Morska akvakultura državnog značaja	DPPR: 1, PPIGP: 1	2	H1	H1							1.0
12	KN-1-1-1600	R	Sportsko-rekreativna namjena državnog značaja	DPPR: 1	2	R								1.0
13	KN-1-1-1601	R1	Sportsko-rekreativna namjena - golf igralište državnog značaja unutar građevinskog područja	DPPR: 1	6	R1								1.0
14	KN-1-1-1611	R1	Sportsko-rekreativna namjena - golf igralište državnog značaja izvan građevinskog područja	DPPR: 1	6	R1								1.0
15	KN-1-1-1800	PN	Posebna namjena državnog značaja	DPPR: 1, PPIGP: 1	2	PN	PN							1.0
16	KN-1-1-1801	PNo	Posebna namjena državnog značaja- ostalo	DPPR: 1, PPIGP: 1	8	PNo	PNg							1.0
17	KN-1-1-1850	GO	Gospodarenje otpadom državnog značaja	DPPR: 1	8	GO								1.0

- cca 500 tema
- standard oznaka
- nadležnost plana

Sustav za izradu nacрта prijedloga prostornog plana

U sustav je integrirano upravljanje korisničkim rolama:

- ✓ Nositelj izrade - odgovorna osoba
- ✓ Nositelj izrade - stručni suradnik
- ✓ Stručni izrađivač - odgovorna osoba
- ✓ Stručni izrađivač - odgovorni voditelj izrade
- ✓ Stručni izrađivač - stručni suradnik
- ✓ Koordinator izrade - odgovorna osoba
- ✓ Koordinator izrade - stručni suradnik

Pristupa se putem NIAS (Nacionalni identifikacijski i autentifikacijski sustav), te je prijava omogućena poslovnim karticama (AKD) sukladno EIDAS uredbi EU.

Sustav za izradu nacrtu prijedloga prostornog plana

Informacijski sustav prostornoga uređenja ePlanovi editor

Podloge Slojevi Aktivni (3) Legenda

KATALOG SLOJEVA

PROSTORNI PLAN

Urbanistički plan uređenja Slana Selce

0. [OB-1-1] Obuhvat prostora

1. Osnovno korištenje prostora

1.1. [KN-1-1] Namjena prostora

1.2. [KN-2-1] Građevinska p.

1.3. Provedba prostornog plana

1.4. [KN-4-1] Ostale odredbe

2. Infrastrukturni sustavi

3. Posebne mjere

VLASTITI POMOĆNI SLOJEVI

Vektorski slojevi

Rasterski slojevi

Vanjski WMS slojevi

POMOĆNI SLOJEVI

Državna geodetska uprava

ISPU

TTB - DGU

Pomoćni slojevi

OSTALO

KML, GPX, GeoJSON (drag&drop)

Analiza PP

-75

slobodno mjerilo

Integrirana topološka provjera

Označavanje tema prema pravilniku

Kontrola preklapanja poligona

Aplikacija ePlanovi - editor neće isporučiti nacrt plana nositelju izrade ako nisu sve provjere pozitivne

Sustav za izradu nacрта prijedloga prostornog plana

Informacijski sustav prostornoga uređenja ePlanovi editor

E-USLUGE ODJAVA SANJA NOVAK

Grafički dio Tekstualni ... Prostorni plan uređenja Grada Crikvenice Zatvori X

PRIKAZUJ CIJELI DOKUMENT

1. OSNOVNO KORIŠTENJE PROSTORA

- 1.1. Namjena prostora
- 1.2. Građevinska područja
- 1.3. Provedba prostornog plana
 - 1.3.1. Pravila provedbe zahvata
 - 1.3.2. Smjernice za izradu prostora
 - 1.3.3. Mjere za urbanu sanaciju
- 1.4. Ostale odredbe

2. INFRASTRUKTURNI SUSTAVI

- 2.1. Prometni sustav
 - 2.1.1. Cestovni promet
 - 2.1.2. Željeznički promet
 - 2.1.3. Pomorski promet
 - 2.1.4. Promet unutarnjim vodama
 - 2.1.5. Zračni promet
- 2.2. Komunikacijski sustav
 - 2.2.1. Elektronička komunikacija
- 2.3. Energetski sustav
 - 2.3.1. Nafta i plin
 - 2.3.2. Elektroenergetika
- 2.4. Vodnogospodarski sustav
 - 2.4.1. Vodoopskrba i drugo korišćenje
 - 2.4.2. Odpadne i oborinske vode
 - 2.4.3. Uređenje vodotoka i voda

3. POSEBNE MJERE

- 3.1. Posebne vrijednosti
 - 3.1.1. Zaštićeni dijelovi prirode

ODREDBE

- 1. OSNOVNO KORIŠTENJE PROSTORA
 - 1.1. Namjena prostora
 - Članak 1. Plan sadrži podjelu prostora prema sljedećim namjenama:
 - (1) KN-1-1-3003
 - S3, Stambena namjena
 - 1. Na površinama stambene namjene (S3) dozvoljena je gradnja građevina stambene namjene i stambeno-poslovnih građevina.
 - 2. Na građevnoj čestici stambene namjene (S3) dozvoljena je gradnja pomoćnih građevina i to: garaža, spremište, ljetna kuhinja, kotlovnica, nadstrešnica, vrtna sjenica, bazen, roštilj i sl.
 - 3. Na površinama stambene namjene (S3), kao prateća namjena, mogu se i na zasebnim građevnim česticama uređivati i graditi:
 - a. parkovi/perivoji, dječja igrališta,
 - b. zaštitne zelene površine,
 - c. ambulanta, dječji vrtići,
 - d. sportsko-rekreacijske površine i igrališta na otvorenom,
 - e. prometne površine (interne kolne, pješačke i biciklističke površine, parkirališta, garaža),
 - f. manje infrastrukturne građevine.
 - 4. Uz primarnu stambenu namjenu (S3) dopušteno je uređivati i graditi sadržaje i građevine sljedećih sekundarnih namjena:
 - a. javne i društvene namjene,
 - b. poslovne namjene (uredske, uslužne, trgovačke, ugostiteljske i ostale poslovne namjene),
 - 5. čiji sadržaji, razinom buke i emisijom u okoliš sukladno posebnim propisima, ne smetaju okolini i ne umanjuju uvjete stanovanja, rada i boravka na odnosnim i susjednim građevnim česticama.
 - (2) KN-1-1-3051
 - M1, Mješovita namjena
 - 1. Na površinama mješovite namjene (M1) dozvoljena je gradnja građevina stambene namjene i stambeno-poslovnih građevina.
 - 2. Na građevnoj čestici mješovite namjene (M1) dozvoljena je gradnja pomoćnih građevina.
 - 3. Na površinama mješovite namjene (M1), kao prateća namjena, mogu se i na zasebnim građevnim česticama planirati, uređivati i graditi:
 - a. zelene površine,
 - b. površine i građevine javne i društvene namjene,
 - c. površine i građevine sportsko-rekreacijske namjene,
 - d. površine i građevine poslovne namjene,
 - e. površine i građevine komunalno-servisne namjene (osim za odlaganje građevnog otpada i za potrebe zbrinjavanja životinja),
 - f. površine i građevine ugostiteljsko-turističke namjene,
 - g. vodene površine,
 - h. infrastruktura.
 - (3) KN-1-1-3054
 - M4, Mješovita namjena
 - 1. Na površinama mješovite namjene (M4) dozvoljena je gradnja građevina stambene namjene i stambeno-poslovnih građevina.
 - 2. Na građevnoj čestici mješovite namjene (M4) dozvoljena je gradnja pomoćnih građevina.

Generiranje odredbi za provođenje prema geometriji

Sustav za izradu nacрта prijedloga prostornog plana

The screenshot displays the 'ePlanovi editor' interface. At the top, there is a navigation bar with the ISPU logo, 'Informacijski sustav prostornoga uređenja', and 'ePlanovi editor'. On the right side of the top bar, there are buttons for 'E-USLUGE', 'ODJAVA', and a user profile for 'SANJA NOVAK'. Below the top bar is a toolbar with various editing tools categorized into 'Uredi geometriju', 'Kružnice', 'Poligoni', 'Operacije', 'Multi geom', and 'Ostalo'. On the left side, there is a 'Podloge' (Layers) panel with 'Aktivni (3)' layers: '0. [OB-1-1] Obuhvat prostorn', '1.1. [KN-1-1] Namjena prost', and 'Toponimi'. The main map area shows an aerial view of a coastal area with several colored zones: orange (T2, T3), green (R3, R7), and blue (L1). A green arrow points to the map with the text 'Alati za crtanje prostornog plana'. At the bottom, there is a 'Spremi aktivne slojeve' (Save active layers) button and a 'Naziv nove grupe slojeva' (Name of new layer group) input field. A status bar at the bottom center shows 'Analiza PP' and '- 75'. A scale bar at the bottom right indicates 'slobodno mjerilo'.


Sustav za izradu nacрта prijedloga prostornog plana

U sustav podržava najnovije razmjenske modele:

- ✓ GeoPackage format
- ✓ GeoJSON format
- ✓ Esri SHP format
- ✓ AutoCad DXF format
- ✓ Standardni GML format

Moguća je operabilnost prema najpoznatijim svjetskim softverima.

HVALA NA PAŽNJI



DANI ARHITEKATA 7.0 / 19. - 22. travnja 2023. /